

社会科 中学生の歴史

ここでは、各科目オリジナルのアイコンの内容について説明しています。
画面の基本的な操作については、デジタル教科書の「? (ヘルプ)」アイコンで説明しています。

教科書紙面上のアイコンから使えるコンテンツは次のページのBへ



学習ツール
Cの説明と使い方をご覧ください。

メニュー (コンテンツメニュー)

オリジナルのコンテンツに素早くアクセスできます。
具体的な使い方は、本ページの右エリアをご覧ください。



メニューバー

- バインダーへ移動する**
ビューアからバインダーへ移動します。
- 超しおり**
書き込み情報と拡大率を保存したり、しおりをつけたページへ移動したりします。
- 学びコネクト**
Cの説明と使い方をご覧ください。
- 前のページにもどる**
ひとつ前に表示していたページにもどります。
- ヘルプ**
主なビューアのアイコンの機能を確認できます。
- 設定**
さまざまな設定メニューを開くことができます。よく使うのは、下記のメニューです。
 - ツールバー位置のきりかえ…左右/上部へ位置を変更
 - ツールバー設定…アイコンの数・順番を変更
 - 表示のきりかえ…アイコン・書き込み等の表示/非表示をきりかえ
 - 本棚へ戻る…現在開いている教材を閉じて、もどる

A ツールバーのアイコンから使えるコンテンツ

1 タイムトラベル

NEW

時代を比較してみよう




時代の特徴を示したイラストから、時代のイメージを視覚的にとらえることができます。2つの時代を比較したり、クイズに挑戦したり、個々の場面の解説を見たりすることで、各時代の特色を理解できます。

NEW

次の場面を探してみよう!



時代を眺めてみよう



2 タイムトラベル名探偵!



江戸時代の「タイムトラベル⑧」イラストを3D復元。4つのエリアにおいて、人物に話しかけたり、資料を獲得したり、ミッションに挑戦したりすることで、江戸時代を没入感を味わいながら、楽しく学べます。
※ご利用には、ワークシートのダウンロードが必要です。

3 歴史年表

教科書の巻末に収録している年表を表示します。テーマごとの表示もできます。

4 コンテンツ一覧

収録コンテンツを単元別に整理しており、一覧で確認できます。

5 動画一覧

歴史に関係する1~5分の動画を一覧で確認できます。

6 世界全図

行政/地勢/衛星画像/気候/白地図の5種類の世界地図を表示できます。

7 一枚で見る日本列島

都道府県のシルエットをうごかせる面積比較、距離の計測、白地図への切り替えができます。

- その他、下記コンテンツも収録しています。
- QRコンテンツ**
教科書に掲載されているQRコード*コンテンツのトップページを開きます。
 - カウントダウンタイマー**
作業や話し合い活動で利用できるカウントダウンタイマーを起動します。
 - まぶしさ軽減**
紙面のまぶしさを軽減します。

*QRコードは(株)デンソーウェーブの登録商標です。

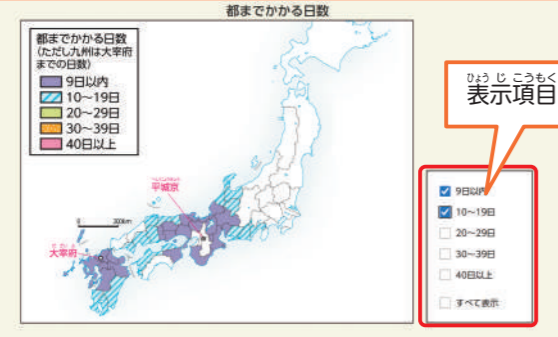
B 教科書紙面上のアイコンから使えるコンテンツ

1 タイムトラベル
 A-1「タイムトラベル」と同じ機能です。

2 歴史年表
 教科書に掲載している年表を表示します。

3 QRコンテンツ
 教科書に掲載されているQRコード*のコンテンツへ遷移します。

4 レイヤー切り替え



都までかかる日数
 都までかかる日数 (ただし九州は大学府までの日数)
 9日以内
 10~19日
 20~29日
 30~39日
 40日以上

表示項目を選択

図版の項目を選択して表示できます。

5 スライダー



戦乱と平氏・源氏

スライダー

スライダーで図の表示範囲を動かせます。

6 巻物

教科書ページの図はこの範囲

巻物コンテンツをみると、もっとたくさんの人が描かれている!

教科書のページでは切り取られた部分も含めて、資料を表示できます。

7 動画



人形浄瑠璃

1~5分の動画を観ることができます(全47本)。

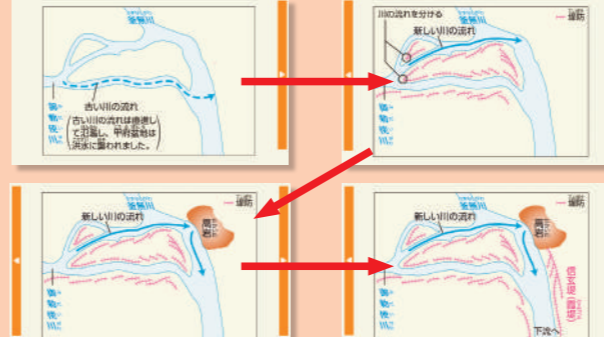
8 アニメーション



日本の貿易船は動きを持って明へ

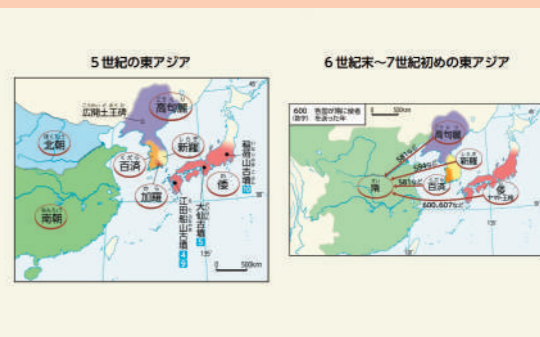
図や文章だけでは理解が難しい内容について、解説アニメーションなどを観ることができます。

9 スライドショー



複数の図で解説する資料を表示します。

10 並列表示



5世紀の東アジア
 6世紀末~7世紀初めの東アジア

教科書内図版を中心に関連する図版を並べて表示します。

11 ここに注目

聖田永年私財法(743年)
 聖田は期限がくると、公地にされるため、農民の開墾意欲がわかず、1度開墾してもまたあれはてしてしまう。今度は私有を許し、三世代に限ることはやめ、永久に私有を認める。ただし、位によって聖田の広さに制限を設ける。

聖田永年私財法(743年)
 聖田は期限がくると、公地にされるため、農民の開墾意欲がわかず、1度開墾してもまたあれはてしてしまう。今度は私有を許し、三世代に限ることはやめ、永久に私有を認める。ただし、位によって聖田の広さに制限を設ける。

資料の注目すべきポイントを示します。

12 拡大表示(教科書外図版)

冠位十二階

冠位	冠の色
1 天冠	紫
2 小冠	紫
3 天冠	青
4 小冠	青
5 天冠	赤
6 小冠	赤
7 天冠	黄
8 小冠	黄
9 天冠	白
10 小冠	白
11 天冠	黒
12 小冠	黒

教科書外の図版資料を表示します。

13 拡大表示(教科書内図版)

満蒙拓殖青少年義勇隊募集のポスター

野沃大の洲満け拓
 軍勇義年少青拓開蒙満

前後のページに登場した教科書内図版資料を表示します。

14 NHK for Schoolリンク


NHK for Schoolの動画へ遷移します。

*QRコードは(株)デンソーウェーブの登録商標です。

まとめも


教科書本文をなぞったり、キーボード入力をしてカードを作成し、自分の答えを思考ツール上で整理できます。下記の5ステップでまとめることができます。
 ※操作でお困りの際は、「紙面をなぞって選択」の横の「? (ヘルプ)」をご覧ください。

① カード作成



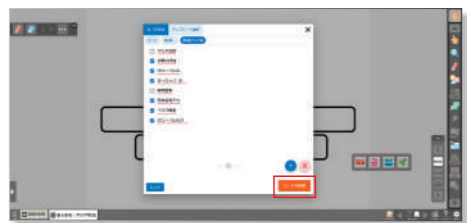
アイコン(赤枠)をクリックし、テキストを入力するまたは紙面をなぞって用語を収集し、「カードBOXに追加」(青枠)をクリックし、追加します。

② まとめ画面へ遷移



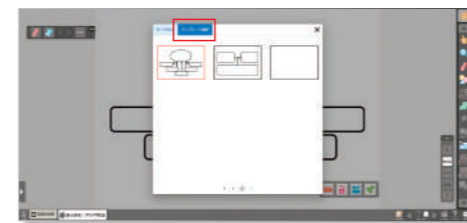
アイコン(赤枠)をクリックし、まとめ画面へ遷移します。

③ 配置するカードを選択



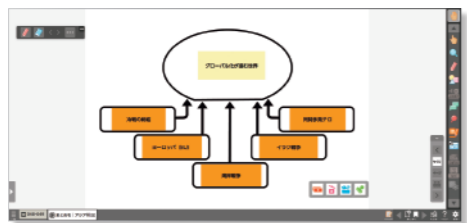
問いの解答に必要なカードにチェックをつけ、カードを配置します。

④ テンプレートを選択



問いの解答に適するテンプレートを選択します。

⑤ まとめる



思考ツール上で、カードを並べたり、色分けしたり、矢印をつないだり、スタンプを押したりして、考えをまとめます。

番外編：ヒント



③の左下にある「ヒント」をクリックすると、教科書の太字が表示されるため、カードの作成に役立ちます。

まな 学びコネクト

学習要素ワード(紙面タイトル・重要語句)を検索すると、関連した教科書紙面やコンテンツが自動で抽出され、閲覧できます。

※連携するすべての教材の購入が必要です。
 ※コンテンツ表示はデジタル教科書+教材セットを購入した場合のみ表示されます。
 ※クラウド版のみ利用可能です。

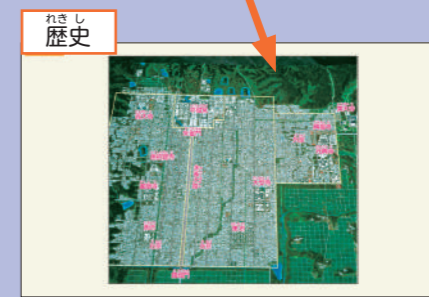
例えば、地理的分野で歴史的景観の保全について学習する際に、地図帳の歴史・文化・観光に関する地図や、歴史的分野の関連資料を調べることができます。



地理的分野p.208-209
 古都京都・奈良と歴史的景観の保全



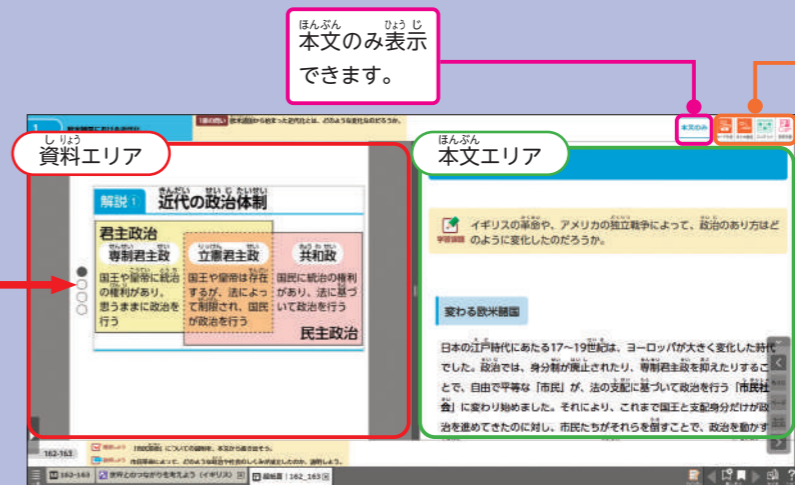
▲地図帳p.109-110 近畿地方の歴史・文化・観光



▲歴史的分野p.423 平城京

ちょうしめん 超紙面

1人1台端末での利活用に特化した紙面表示形式です。紙の教科書のレイアウトにとらわれず、見開きの内容を見やすく表示できます。本文エリアをスクロールすると、表示されている本文に対応した資料が資料エリアに自動で表示されます。




本文のみ表示
 できます。

それぞれのコンテンツ
 を開きます。

○を押すと、
 資料が切り替わります。

本文をスクロール
 すると資料が切り
 替わります。

【資料の切り替えについて】
 教科書内の資料リンク掲載箇所(右図参照)を目安に、資料が切り替わります。資料リンクに掲載のない資料やコラムは、本文終了後、まとめて収録しております。なお、本文エリアをスクロールしただけでは資料が表示されにくい場合は、資料エリアの○を押すことで対応する本文を表示できます。



資料リンク

