

社会科 中学生の地理

ここでは、各科目オリジナルのアイコンの内容について説明しています。
画面の基本的な操作については、デジタル教科書の「? (ヘルプ)」アイコンで説明しています。

教科書紙面上のアイコンから使えるコンテンツは次のページのBへ

授業支援ツール
指導者用のみ使用できる機能です。先生方は、Dの説明と使い方をご覧ください。

ガイド
本冊子です。

学習ツール
Cの説明と使い方をご覧ください。

紙面上の図版や写真をタップすると、拡大表示できます。(別タブで開きます)

メニュー (コンテンツメニュー)
オリジナルのコンテンツに素早くアクセスできます。具体的な使い方は、本ページの右エリアをご覧ください。



メニューバー

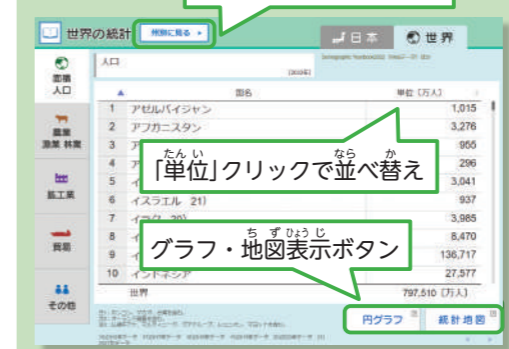
- バインダーへ移動する**
ビューアからバインダーへ移動します。
- 超しおり**
書き込み情報と拡大率を保存したり、しおりをつけたページへ移動したりします。
- 学びコネクト**
Cの説明と使い方をご覧ください。
- 前のページにもどる**
ひとつ前に表示していたページにもどります。
- ヘルプ**
主なビューアのアイコンの機能を確認できます。
- 設定**
さまざまな設定メニューを開くことができます。よく使うのは、下記のメニューです。
 - ツールバー位置のきりかえ…左右/上部へ位置を変更
 - ツールバー設定…アイコンの数・順番を変更
 - 表示のきりかえ…アイコン・書き込み等の表示/非表示を切り替え
 - 本棚へ戻る…現在開いている教材を閉じて、もどる

A ツールバーのアイコンから使えるコンテンツ

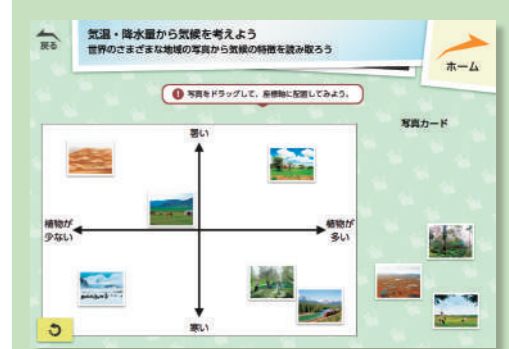
1 雨温図



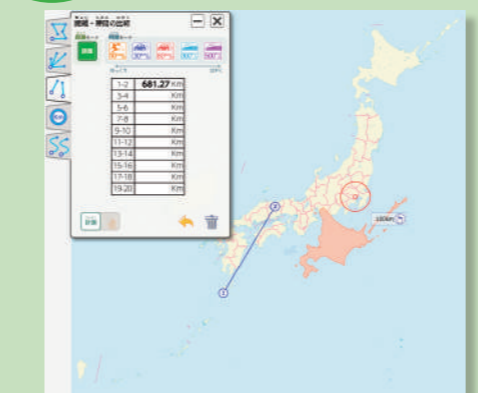
2 統計資料



3 写真で発見! 世界の気候



4 一枚で見る日本列島



画面右下にこちらのアイコンが表示されます。

- 面積比較
- 白地図表示
- 距離計測
- 方位記号

5 世界全図



6 デジタル地球儀



7 コンテンツ一覧

収録コンテンツを単元別に整理しており、一覧で確認できます。

8 動画一覧

地理に関係する1~5分の動画を一覧で確認できます。

9 QRコンテンツ

教科書に掲載されているQRコードコンテンツのトップページを開きます。

その他、下記コンテンツも収録しています。

- ⑩ **カウントダウンタイマー**
作業や話し合い活動で使えるカウントダウンタイマーを起動します。
- ⑪ **まぶしさ軽減**
紙面のまぶしさを軽減します。

きょうかしょしめんじょう つか
③教科書紙面上のアイコンから使えるコンテンツ

① レイヤー切り替え

教科書と
おなじ表示

このもく
せんたく
項目を選択

図版の項目を選択して表示できます。

② スライダー

スライダー

スライダーで図の表示範囲を動かせます。

③ 動画

季節と気候

稲の栽培

1~5分の動画を観ることができます(全70本)。

④ 白地図

東北の自然・白地図

白地図/自然/文字表示に切り替えられます。

⑤ その他

360度写真

図版タップ やってみよう

タップして学べるコンテンツを収録しています。

⑥ スライドショー

大阪湾沿岸の工業地帯の移り変わり

1964年ごろ

2010年

2023年

複数の図版で解説する資料を表示します。

⑦ QRコンテンツ

社会科 中学生の地理

教科書に掲載されているQRコード*のコンテンツへ遷移します。
 *QRコードは(株)デンソーウェブの登録商標です。

⑧ 国土地理院リンク

教科書の内容に関連した地理院地図を表示します。

⑨ 拡大表示(教科書外図版)

ドイツの主な祝祭日

教科書外の図版資料を表示します。

⑩ 拡大表示(教科書内図版)

教科書内図版資料を表示します。

⑪ 雨温図

A-①「雨温図」と同じ機能です。

⑫ 統計資料

A-②「統計資料」と同じ機能です。

⑬ デジタル地球儀

A-⑥「デジタル地球儀」と同じ機能です。

⑭ Googleマップリンク

教科書の内容に関連したGoogleマップを表示します。

⑮ NHK for Schoolリンク

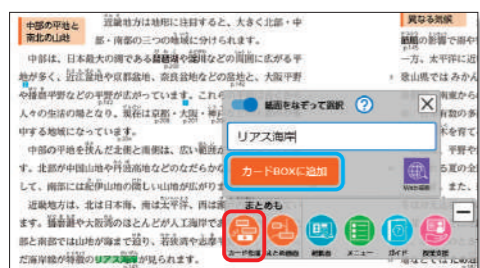
NHK for Schoolの動画へ遷移します。

まとめも

教科書本文をなぞったり、キーボード入力したりしてカードを作成し、自分の答えを白地図や思考ツール上で整理できます。下記の5ステップでまとめることができます。

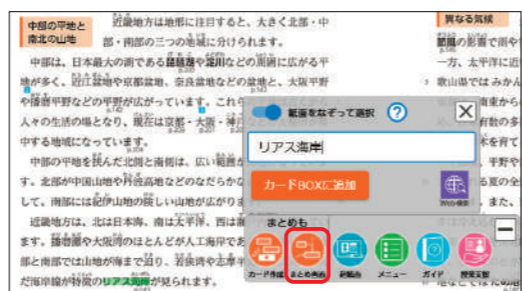
※操作でお困りの際は、「紙面をなぞって選択」の横の「? (ヘルプ)」をご覧ください。

① カード作成



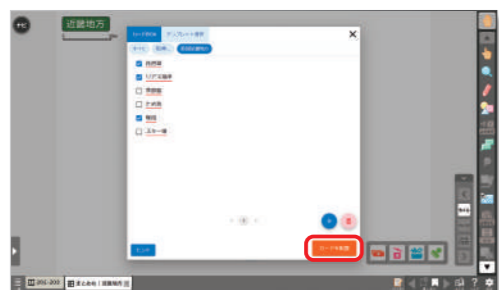
アイコン(赤枠)をクリックし、テキストを入力する、または紙面をなぞって用語を収集し、「カードBOXに追加」(青枠)をクリックし、追加します。

② まとめ画面へ遷移



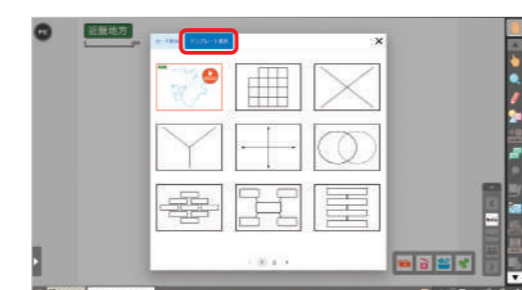
アイコン(赤枠)をクリックし、まとめ画面へ遷移します。

③ 配置するカードを選択



問いの解答に必要なカードにチェックをつけ、カードを配置します。

④ テンプレートを選択



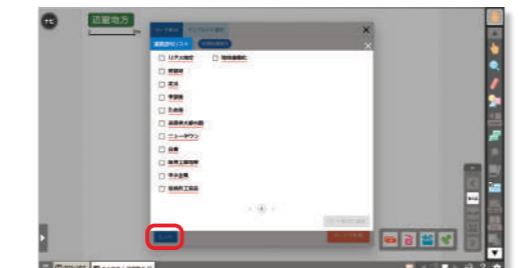
問いの解答に適するテンプレートを選択します。

⑤ まとめる



白地図や思考ツール上で、カードを並べたり、色分けしたり、矢印でつないだり、スタンプを押したりして、考えをまとめます。

番外編：ヒント



③の左下にある「ヒント」をクリックすると、教科書の太字が表示されるため、カードの作成に役立ちます。

まな 学びコネクト

学習要素ワード(紙面タイトル・重要語句)を検索すると、関連した教科書紙面やコンテンツが自動で抽出され、閲覧できます。

※連携するすべての教材の購入が必要です。
 ※コンテンツ表示はデジタル教科書+教材セットを購入した場合のみ表示されます。
 ※クラウド版のみ利用可能です。

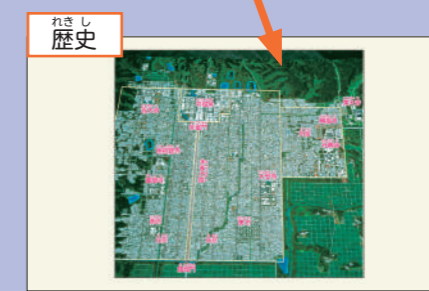
例えば、地理的分野で歴史的景観の保全について学習する際に、地図帳の歴史・文化・観光に関する地図や、歴史的な分野の関連資料を調べることができます。



地理的分野p.208-209
 古都京都・奈良と歴史的景観の保全



▲地図帳p.109-110 近畿地方の歴史・文化・観光



▲歴史的分野p.423 平城京

ちょうしめん 超紙面

1人1台端末での利活用に特化した紙面表示形式です。紙の教科書のレイアウトにとらわれず、見開きの内容を見やすく表示できます。本文エリアをスクロールすると、表示されている本文に対応した資料が資料エリアに自動で表示されます。

本文のみ表示
 できます。

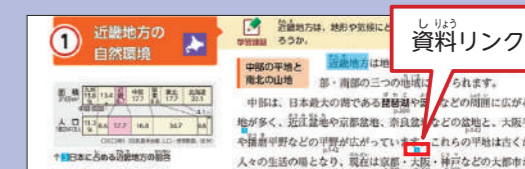
それぞれのコンテンツ
 を開きます。



○を押すと、
 資料が切り替わります。

本文をスクロール
 すると資料が切り
 替わります。

【資料の切り替わりについて】
 教科書内の資料リンク掲載箇所(右図参照)を目安に、資料が切り替わります。資料リンクに掲載のない資料やコラムは、本文終了後、まとめて収録しております。なお、本文エリアをスクロールしただけで資料が表示されにくい場合は、資料エリアの○を押すことで対応する本文を表示できます。





授業支援ポータル

目録

第1部 世界と日本の地域構成

第1章 世界の姿

第2章 日本の姿

第2部 世界のさまざまな地域

第1章 人々の生活と環境

第2章 世界の諸地域

第3部 日本のさまざまな地域

第1章 地域調査のしかた

第2章 日本の地域的特色

第3章 日本の諸地域

第4部 地域のあり方

第1章 地域のあり方

目録し・振り返りシート

第2部 世界のさまざまな地域

第2章 世界の諸地域

第1節 アジア州

1. アジア州の自然環境

2. アジア州の農業・文化と経済発展

3. 経済成長を急速に遂げた中国

4. 最も近い隣国、韓国

5. 経済発展を目指す東南アジア

6. 産業発展と人口増加が急速に進む南アジア

7. 資源が豊富な中央アジア・西アジア

学習を振り返ろう！アジア州

第2節 ヨーロッパ州

1. ヨーロッパ州の自然環境

2. ヨーロッパ文化の共通性と多様性

単元と問いの構成

まとめ案

まとめスライド

授業展開案

授業スライド

授業展開案

授業スライド

授業展開案

授業スライド

授業展開案

授業スライド

授業展開案

授業スライド

授業展開案

授業スライド

授業展開案

授業スライド

授業展開案


授業スライド

授業展開案

授業スライド

たんげん と ことせい
単元と問いの構成 PDF

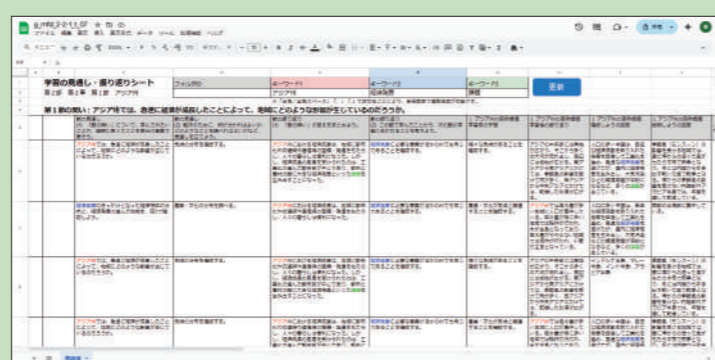
しょう せつ もくじょう さんかんてんべつ ひょうか きじん
 章・節の目標や、三観点別の評価規準の
 ぐたいれい しょう せつ みる と その ことせい
 具体例、章・節・見開きの問いとその構
 ぞうず けいさい しょう せつ みる と その ことせい
 造図を掲載しています。デジタル教科書
 せうず けいさい しょう せつ みる と その ことせい
 では、「指導書(指導・評価編)」と同様の
 しめん すぐ かんらん でき ます。
 紙面をすぐに関覧できます。



ばん み とお ふう かい
デジタル版見通し・振り返りシート

せつ しょう ごとに見通しを立て、まいじかん 見通し・振り返りを
 さいご 記録し、最後に節(章)の振り返りができます。
 デジタル教科書では、「見通し・振り返りシート」を
 Google Workspaceで運用し、生徒の回答を自動集計す
 ることができます。また、回答内にキーワードが含まれて
 いるかどうかを確認できる機能も搭載しています。この機
 能により、例えば、A評価に欠かせないキーワードが回答
 内に入っているかどうか、一覧で確認できます。


スプレッドシート



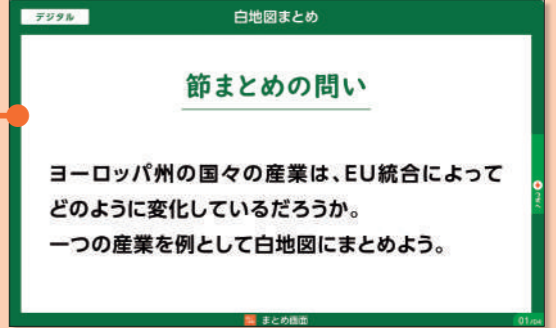
せつ かん せつ
節まとめ案 PDF 節まとめスライド

【節まとめ案】
 デジタル教科書の学習ツール「まとめ」を活用した単元のまとめの手順を掲載しています。各単元に沿った白地図を用いて、振り返りができるようにしています。

【節まとめスライド】
 各単元のまとめのプロセスをスライドにしています。



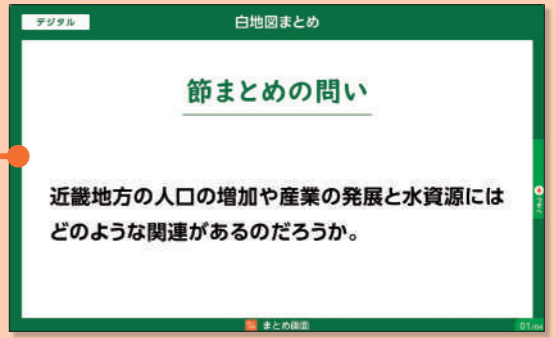
▲ 節まとめ案 ヨーロッパ州



▲ 節まとめスライド ヨーロッパ州



▲ 節まとめ案 近畿地方



▲ 節まとめスライド 近畿地方

じゅぎょうてんかいあん PDF じゅぎょう
授業展開案 PDF 授業スライド

【授業展開案】
 「指導書(指導・評価編)」と同様の紙面をすぐに関覧でき、見開きの目標や、評価規準の具体例、授業の流れが分かるようにしています。

【授業スライド】
 授業展開案を10～15枚のスライドにまとめ、1時限分ごとに収録しています。スライド下部のアイコンをクリックすると、すぐにコンテンツを活用できます。

